







# All Across Europe

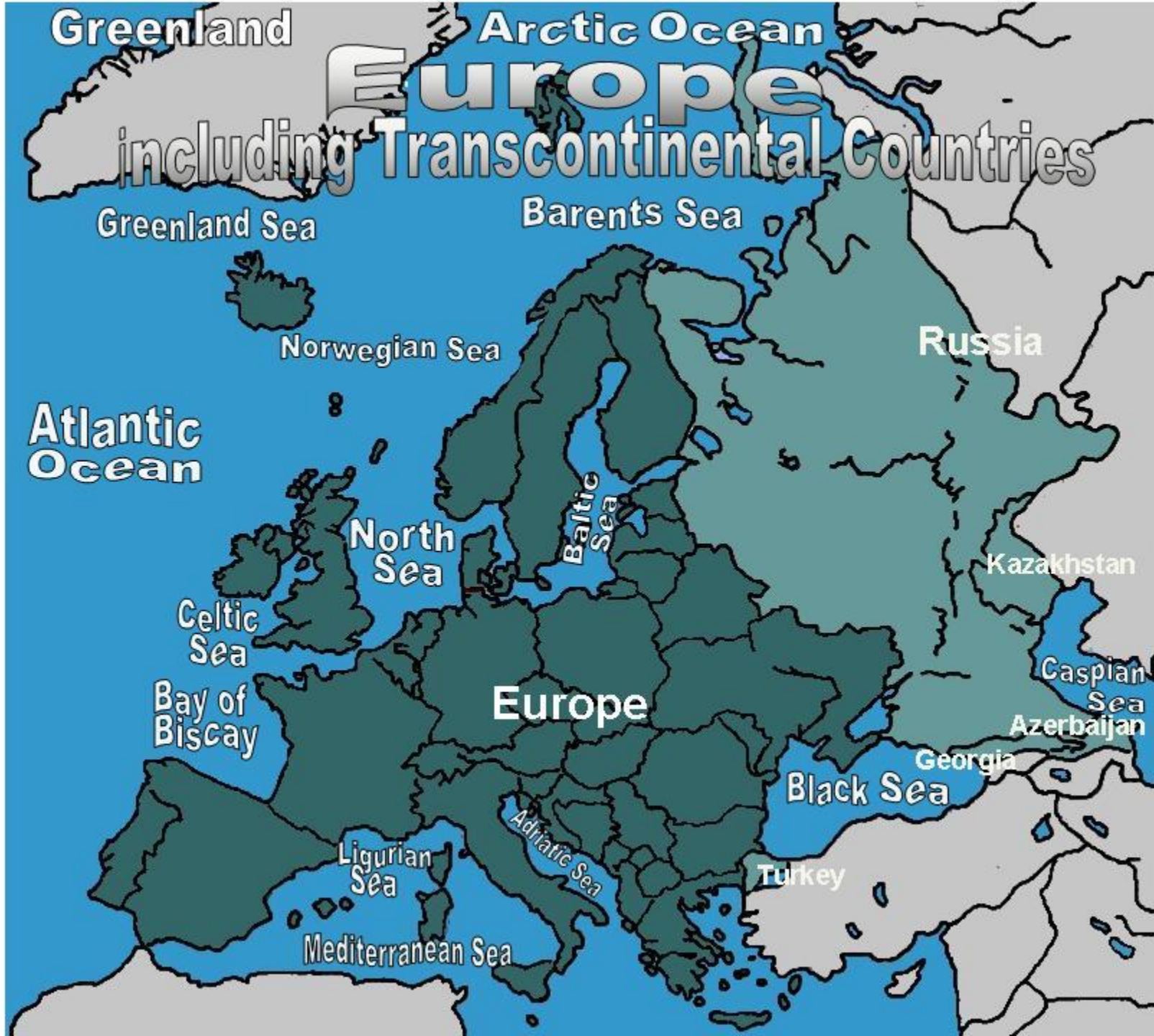




# पूरे यूरोप में







Greenland

Arctic Ocean

Europe

including Transcontinental Countries

Greenland Sea

Barents Sea

Norwegian Sea

Russia

Atlantic Ocean

North Sea

Baltic Sea

Kazakhstan

Celtic Sea

Bay of Biscay

Europe

Caspian Sea

Azerbaijan

Georgia

Black Sea

Turkey

Ligurian Sea

Adriatic Sea

Mediterranean Sea

Arctic Ocean

यूरोप

अंतरमहाद्वीपीय देशों सहित

Greenland Sea

Barents Sea

Norwegian Sea

North Atlantic Ocean

Russia

North Sea

Baltic Sea

Kazakhstan

Celtic Sea

Bay of Biscay

Mainland Europe

Caspian Sea

Azerbaijan

Georgia

Black Sea

Armenia

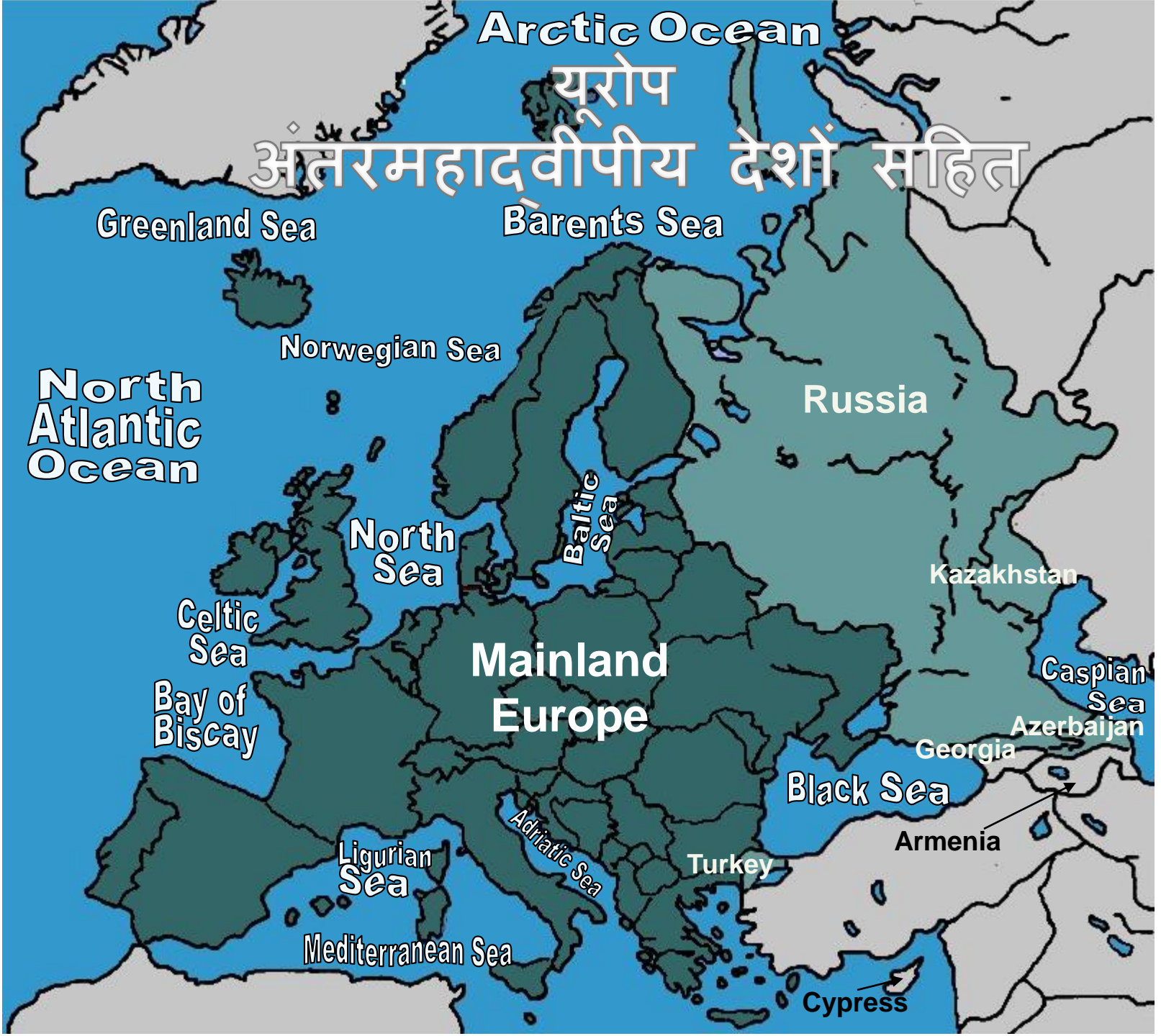
Ligurian Sea

Adriatic Sea

Turkey

Mediterranean Sea

Cyprus





# Welcome...


... to the fascinating continent of Europe! With at least 48 countries, and probably more joining some day, it is home to over 800 million people from hundreds of cultural backgrounds. Europe is also home to animals of all sizes and shapes, and beautiful mountains and rivers. It is full of impressive structures to see and delicious food to eat, as well!

Most of the countries in Europe are on the mainland, which stretches from the North Atlantic Ocean in the west to the Ural Mountains of Russia in the east, and from the frigid Arctic Ocean north of Norway to the Mediterranean Sea down south.


These “mainland” countries are divided into Eastern, Northern, Southern, Central, and Western regions. This is where three of our friends- Ernie, Stevie, and Wendy- will take you on an exploration!



Wendy



Stevie



Ernie

स्वागत है!

... यूरोप के आकर्षक महाद्वीप के लिए! कम से कम 48 देशों के साथ, और शायद कुछ दिन में शामिल होने के साथ, यह सैकड़ों सांस्कृतिक पृष्ठभूमि से 800 मिलियन से अधिक लोगों का घर है। यूरोप भी सभी आकारों और आकार के जानवरों के लिए घर है, और सुंदर पहाड़ों और नदियों। यह देखने के लिए प्रभावशाली संरचनाओं से भरा है और खाने के लिए स्वादिष्ट भोजन, साथ ही!

यूरोप के अधिकांश देश मुख्य भूमि पर हैं, जो पश्चिम में उत्तरी अटलांटिक महासागर से पूर्व में रूस के यूराल पर्वत तक फैला है, और नॉर्वे के उदासीन आर्कटिक महासागर उत्तर से दक्षिण में भूमध्य सागर तक फैला है।


ये "मुख्य भूमि" देश पूर्वी, उत्तरी, दक्षिणी, मध्य और पश्चिमी क्षेत्रों में विभाजित हैं। यह वह जगह है जहां हमारे तीन दोस्त- एर्नी, स्टीव और वेंडी- आपको एक अन्वेषण पर ले जाएंगे!



**Wendy**



**Stevie**



**Ernie**

# Wait! There's more...



Mickey

Western Europe is also where six microstates (small republics or principalities) are found. These interesting countries are among the smallest in the world. Most are merely the size of large towns! As a special treat, your buddy, Mickey, will take you on a quick journey through these wonderful places.

A country can be part of Europe, even if it does not lie entirely on the mainland. For example, the island countries of Iceland, Ireland, and the United Kingdom are located in Western Europe, although they are not on the mainland. Many people who live in these places don't consider themselves to be "Mainland Europeans."




Tricia

Other examples are the transcontinental countries, which lie partly in Europe and partly in the continent of Asia to the east. In the case of Russia, most of the country is in Asia. However, its European part alone would be the largest country in Europe! Your pal, Tricia, will finish your travels with a tour of these fine countries.





**Mickey**



**Tricia**

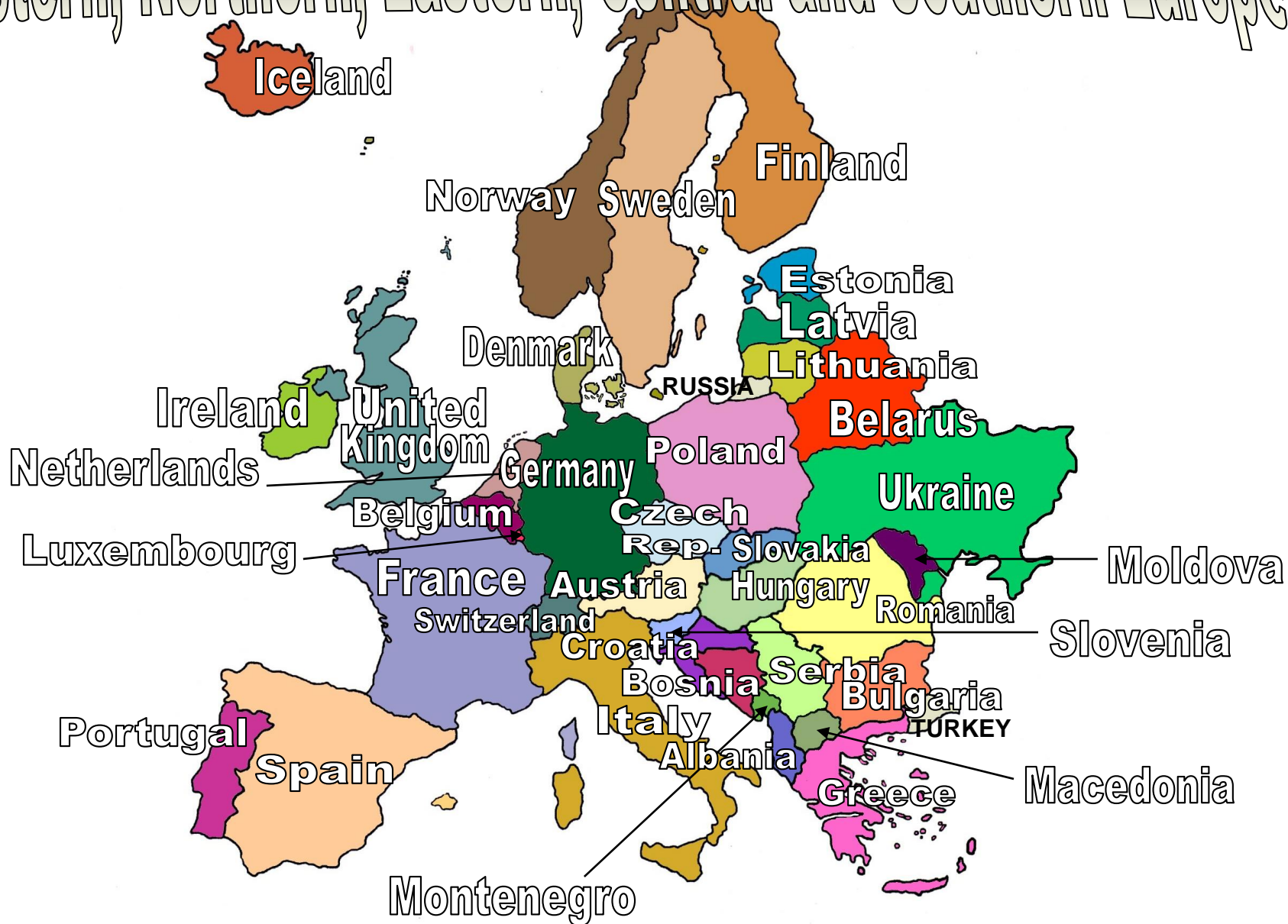
ज़रा रुको! अभी और है। पश्चिमी यूरोप भी है जहां छह माइक्रोस्टेट्स (छोटे गणराज्य या रियासतें) पाए जाते हैं। ये दिलचस्प देश दुनिया के सबसे छोटे देशों में से हैं। अधिकांश केवल बड़े शहरों के आकार के हैं! एक विशेष इलाज के रूप में, अपने दोस्त, मिकी, इन अद्भुत स्थानों के माध्यम से एक त्वरित यात्रा पर ले जाएगा।

एक देश यूरोप का हिस्सा हो सकता है, भले ही वह पूरी तरह से मुख्य भूमि पर झूठ नहीं बोलता है। उदाहरण के लिए, आइसलैंड, आयरलैंड और यूनाइटेड किंगडम के द्वीपीय देश पश्चिमी यूरोप में स्थित हैं, हालांकि वे मुख्य भूमि पर नहीं हैं। कई लोग हैं, जो इन स्थानों में रहते हैं खुद को "मुख्य भूमि यूरोपीय नहीं मानते हैं।"

अन्य उदाहरण अंतरमहाद्वीपीय देश हैं, जो आंशिक रूप से यूरोप में और आंशिक रूप से एशिया महाद्वीप में पूर्व में झूठ बोलते हैं। रूस के मामले में ज्यादातर देश एशिया में है। हालांकि, अपने यूरोपीय हिस्सा अकेले यूरोप में सबसे बड़ा देश होगा! अपने दोस्त, Tricia, इन ठीक देशों के दौरे के साथ अपनी यात्रा खत्म हो जाएगा।



# Western, Northern, Eastern, Central and Southern Europe



# पश्चिमी, उत्तरी, पूर्वी, मध्य और दक्षिणी यूरोप








**Ernie hikes the Swedish hills  
in the chilly regions north,  
while Stevie climbs the southern Alps,  
and continues moving forth.**

**Wendy visits islands of  
Great Britain in the west,  
and settles up in Iceland  
where she takes a needed rest.**



**The three are always moving  
and are seeing many places.  
There never is a shortage  
of good meals and friendly faces.  
Through the continent of Europe  
they all happily will go  
and they'll stop to spend some time with  
special people that they know.**

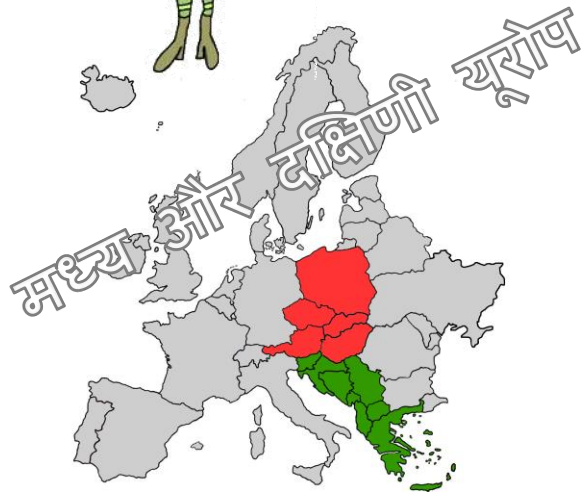




एनी स्वीडिश पहाड़ियों वृद्धि उत्तर में सर्द क्षेत्रों में, जबकि स्टीव दक्षिणी आल्प्स चढ़ते हैं, और आगे बढ़ते रहते हैं।



वेंडी के द्वीपों का पौराणिक यूरिप में ग्रेट ब्रिटेन, और आइसलैंड में सुलझनी जहाँ वह एक आवश्यक आराम लेता है।



तीनों हमेशा आगे बढ़ रहे हैं और कई जगह देख रहे हैं। कभी कमी नहीं होती अच्छे भोजन और दोस्ताना चेहरों की।

यूरोप महाद्वीप के माध्यम से वे सब खुशी से चले जाएंगे और वे के साथ कुछ समय बिताने के लिए बंद कर देंगे

विशेष लोग है कि वे जानते हैं।





# Seeing Central and Southern Europe with Stevie


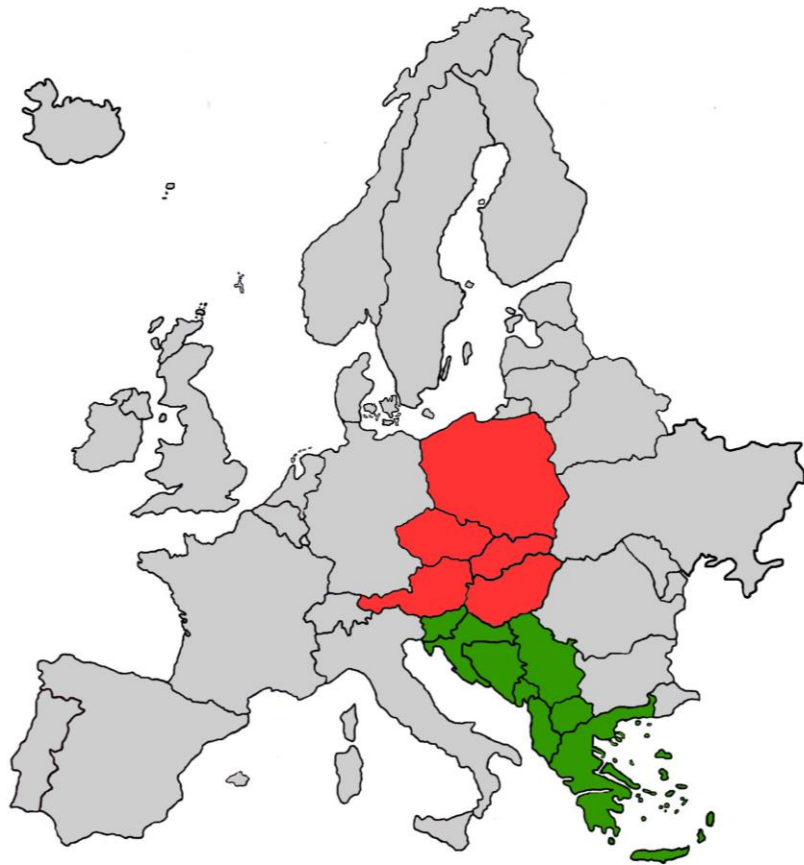


Stevie takes a tasty trip, through Europe's central part. In Poland, there's pierogi, and in Hungary, Linzer tart. Now that he is all fueled up with tons of energy...


He heads right past the Balkan lakes ... toward Greece, and Aegean Sea.



# स्टीव के साथ मध्य और दक्षिणी यूरोप देखकर



स्टीव के साथ मध्य और दक्षिणी यूरोप देखकर स्टीव एक स्वादिष्ट यात्रा लेता है, यूरोप के मध्य भाग के माध्यम से। पोलैंड में, वहाँ पिरोगी है, और हंगरी में लिंजर तीखा। अब जब कि वह सब ईंधन है ऊर्जा के टन के साथ ... वह सही बाल्कन झीलों पिछले सिर..। ग्रीस की ओर, और ईजियन सागर।





# Central Europe

Baltic Sea



Stevie

# मध्य यूरोप



Stevie



# Southern Europe



Stevie


# दक्षिणी यूरोप



Stevie



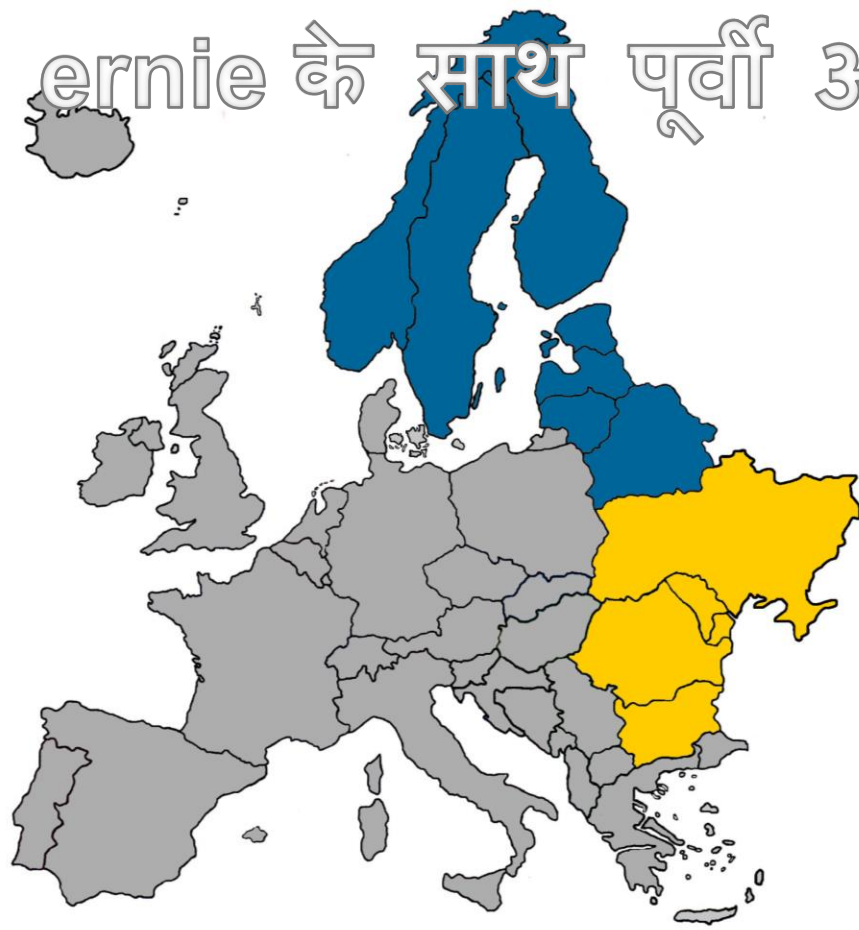


# Exploring Eastern and Northern Europe with Ernie



**As Ernie travels toward the east,  
a pack of wolves he'll pass.  
There's nothing like a sight like that  
to make a boy run fast!  
Ernie walks the northern plain  
and sails the Barents Sea.  
He goes through Finland heading to  
Helsinki and Mikkeli.**


# ernie के साथ पूर्वी और उत्तरी यूरोप की खोज



एर्नी के साथ पूर्वी और उत्तरी यूरोप की खोज जैसे ही एर्नी पूर्व की ओर यात्रा करता है, भेड़ियों का एक पैकेट वह पारित करेंगे। इस तरह की दृष्टि की तरह कुछ भी नहीं है एक लड़के को तेजी से चलाने के लिए! एर्नी उत्तरी मैदान चलता है और बैरेंट्स सागर पार। वह फिनलैंड के माध्यम से चला जाता है शीर्षक हेलसिंकी और मिकेली।



# Eastern Europe



**Ernie**



**UKRAINE**


**MOLDOVA**

**ROMANIA**

Black Sea

**BULGARIA**


# पूर्वी यूरोप



**Ernie**



# Northern Europe



**Ernie**

Norwegian Sea

Barents Sea

**NORWAY**

**SWEDEN**

**FINLAND**

North Sea

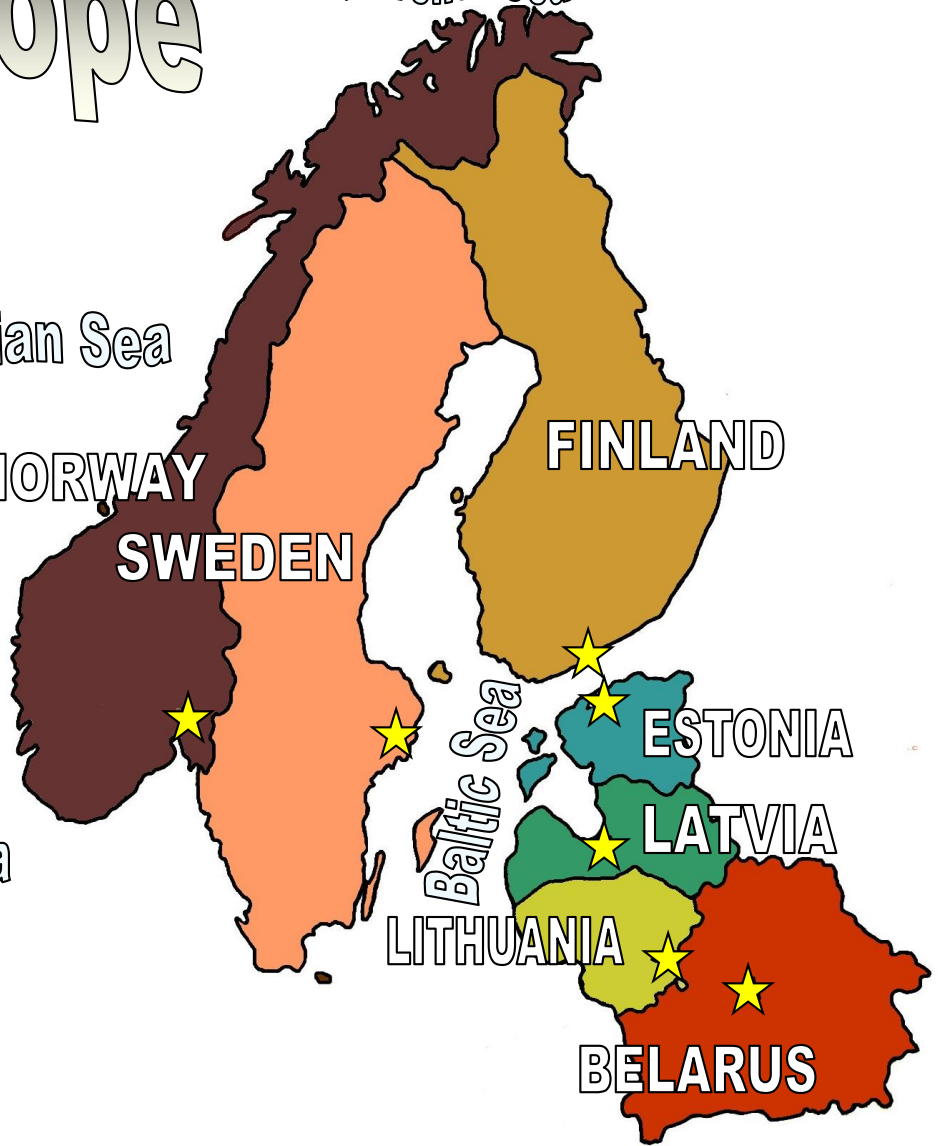
Baltic Sea

**ESTONIA**

**LATVIA**


**LITHUANIA**

**BELARUS**





# उत्तरी यूरोप



**Ernie**

Norwegian Sea

Barents Sea

NORWAY

SWEDEN

FINLAND

North Sea

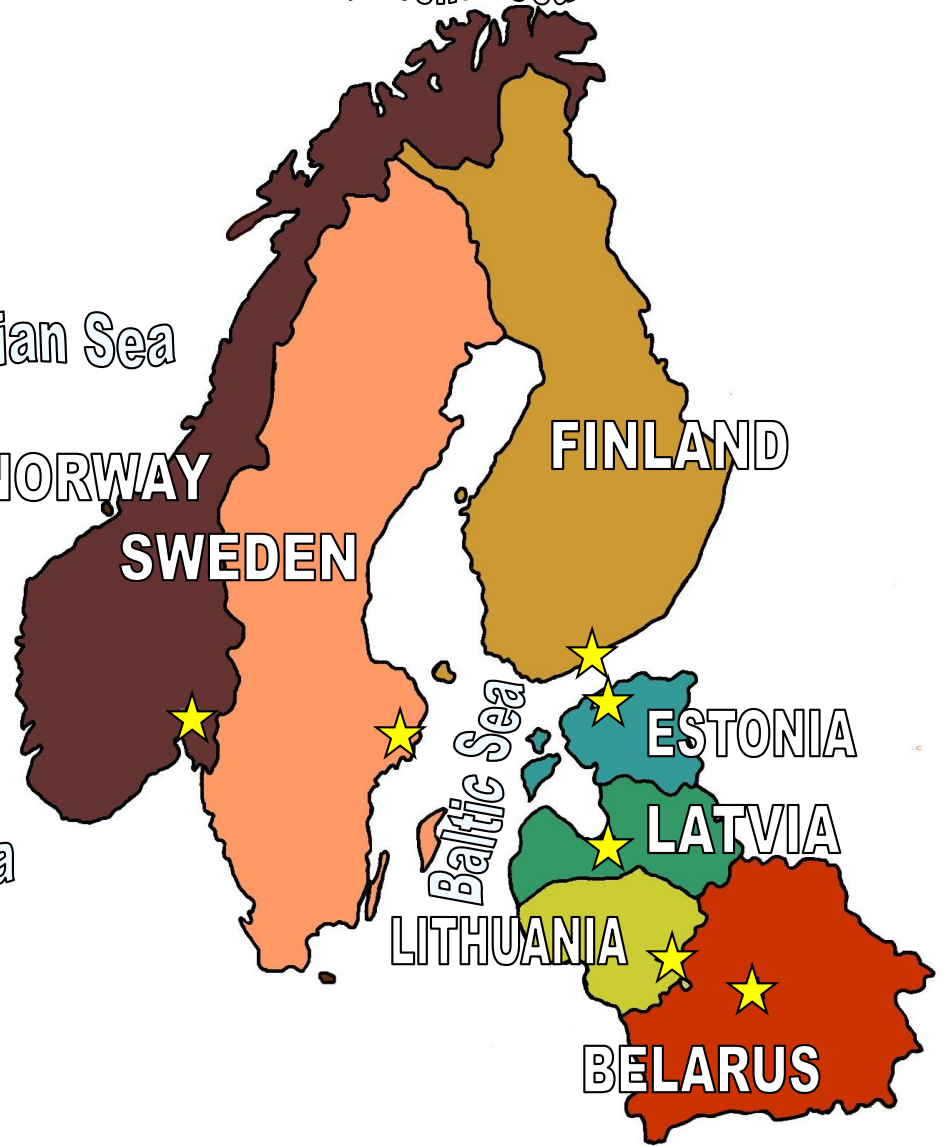
Baltic Sea

ESTONIA

LATVIA

LITHUANIA

BELARUS

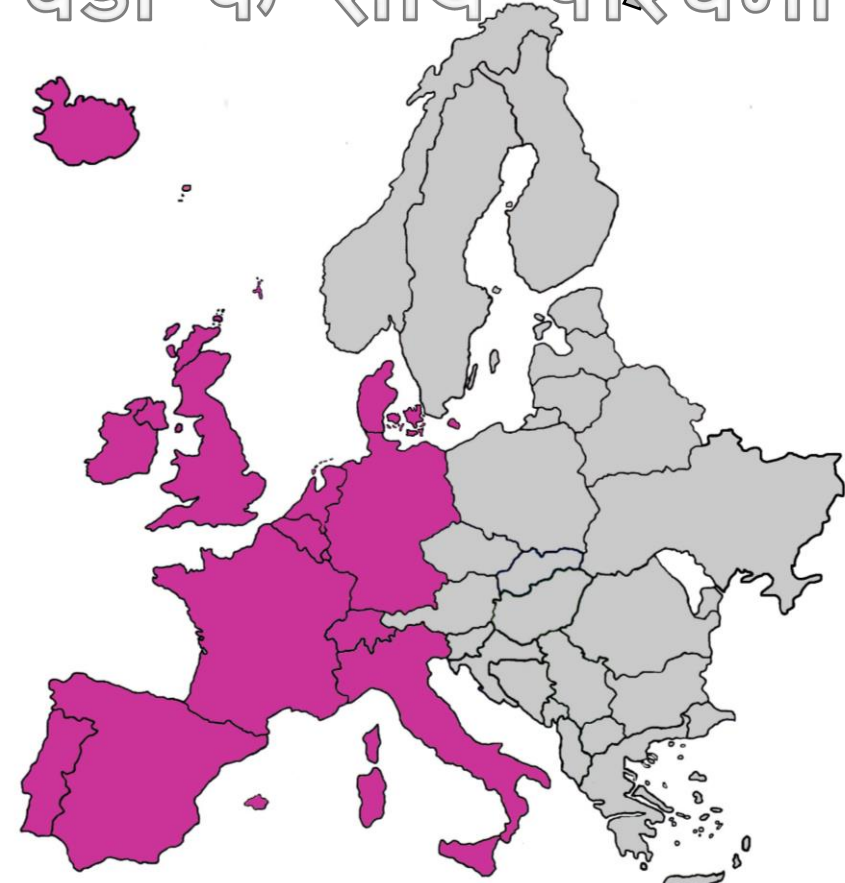


# Wandering through Western Europe with Wendy




**Wendy walks through wooded land,  
and climbs a big beech tree.  
She then will stop in a British shop  
and grab a cup of tea.  
She takes a stroll on the North Sea coast.  
Puffins and gulls she can see.  
She then goes south toward France and Spain  
and east toward Italy.**

# वेंडी के साथ पश्चिमी यूरोप के माध्यम से भटक



पश्चिमी यूरोप

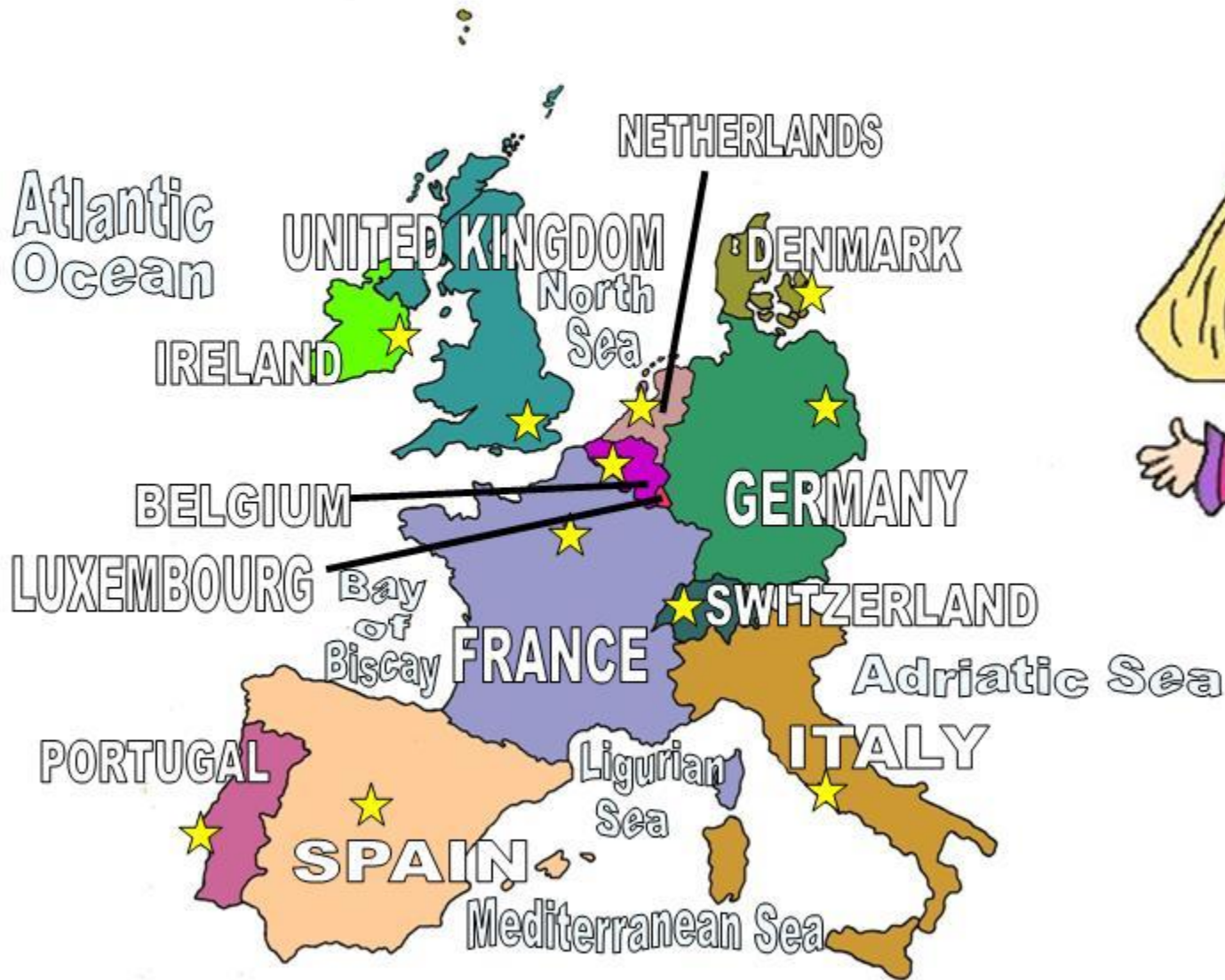
वेंडी के साथ पश्चिमी यूरोप के माध्यम से भटक वेंडी जंगली भूमि के माध्यम से चलता है, और एक बड़े बीच के पेड़ पर चढ़ते हैं। वह तो एक ब्रिटिश दुकान में बंद हो जाएगा और चाय का एक कप पकड़ो। वह उत्तरी सागर के तट पर टहलने जाती है। पफिन और गल्स वह देख सकते हैं। वह तो फ्रांस और स्पेन की ओर दक्षिण चला जाता है और इटली की ओर पूर्व।







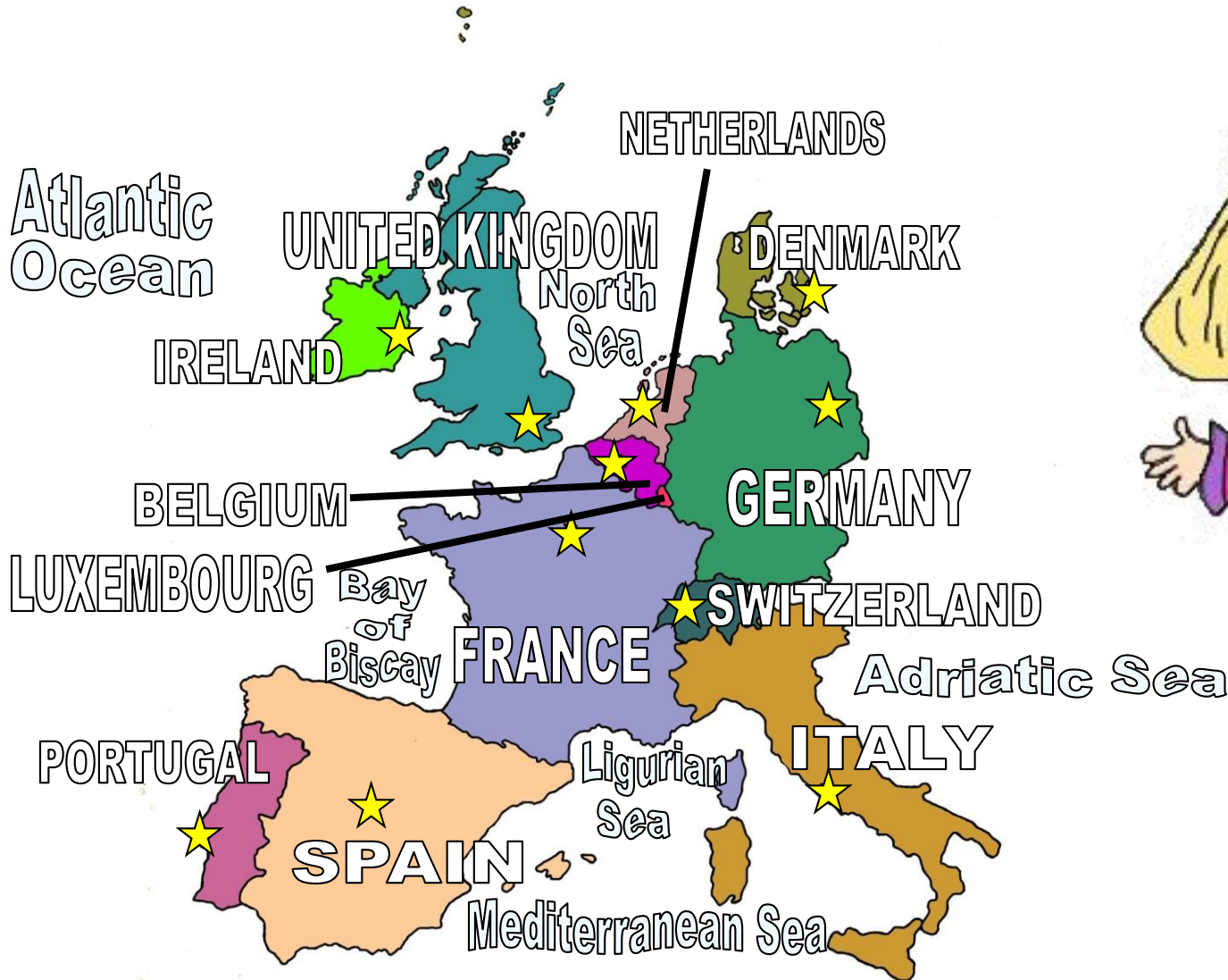
# Western Europe



Wendy

★ ICELAND


# पश्चिमी यूरोप



Wendy



# Meandering through the Microstates with Mickey




Mickey

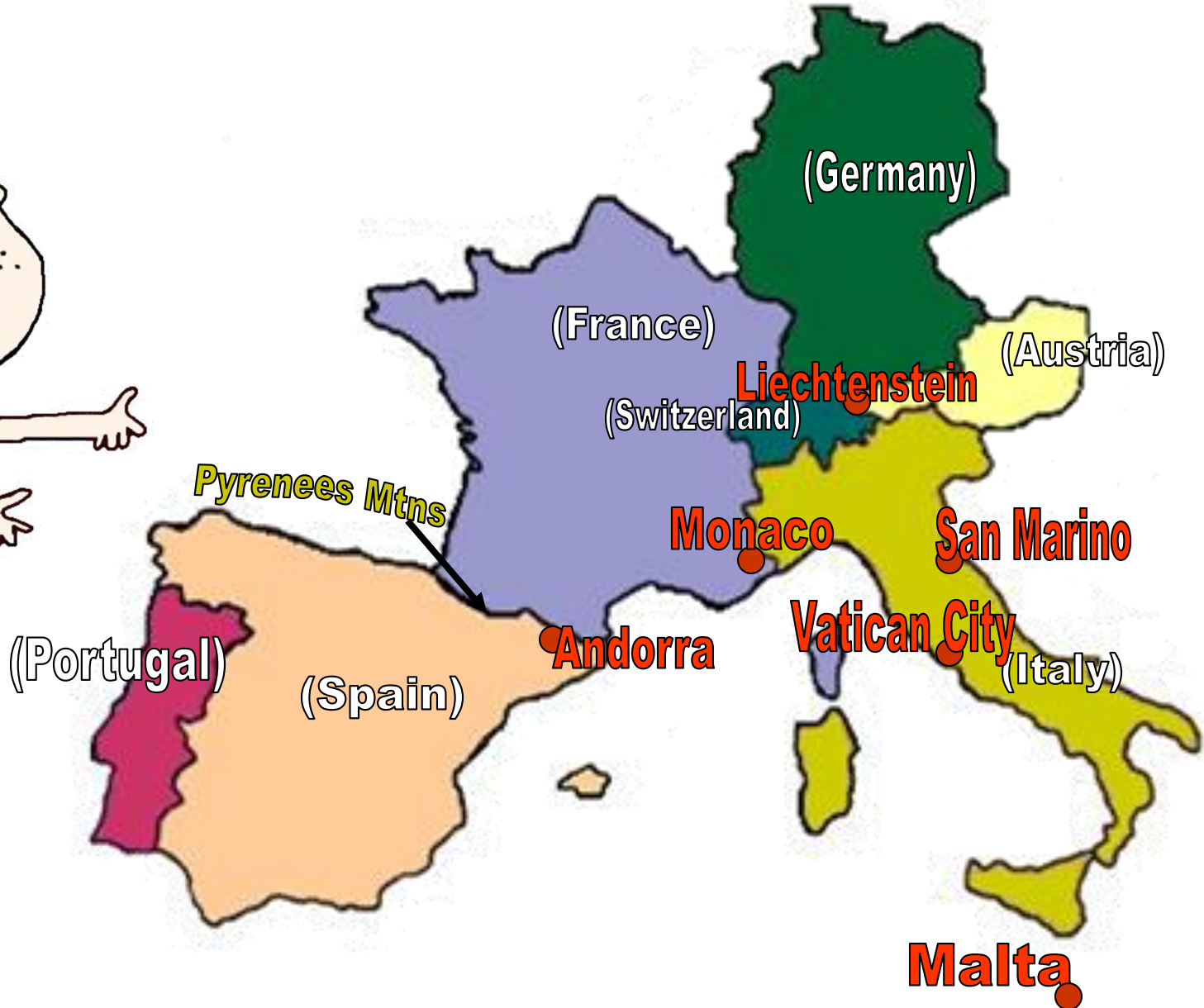






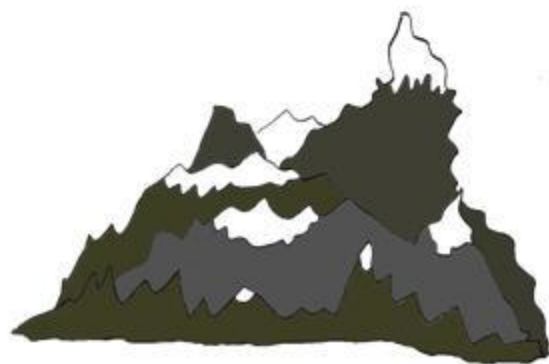
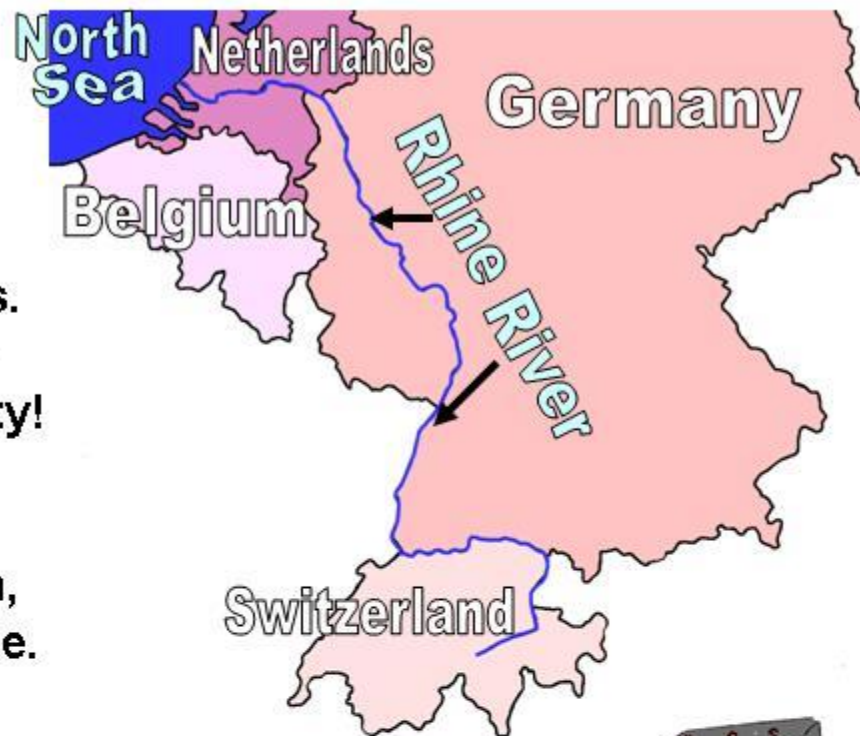
मिकी के साथ माइक्रोस्टेट्स के माध्यम से चल रहा है



Mickey



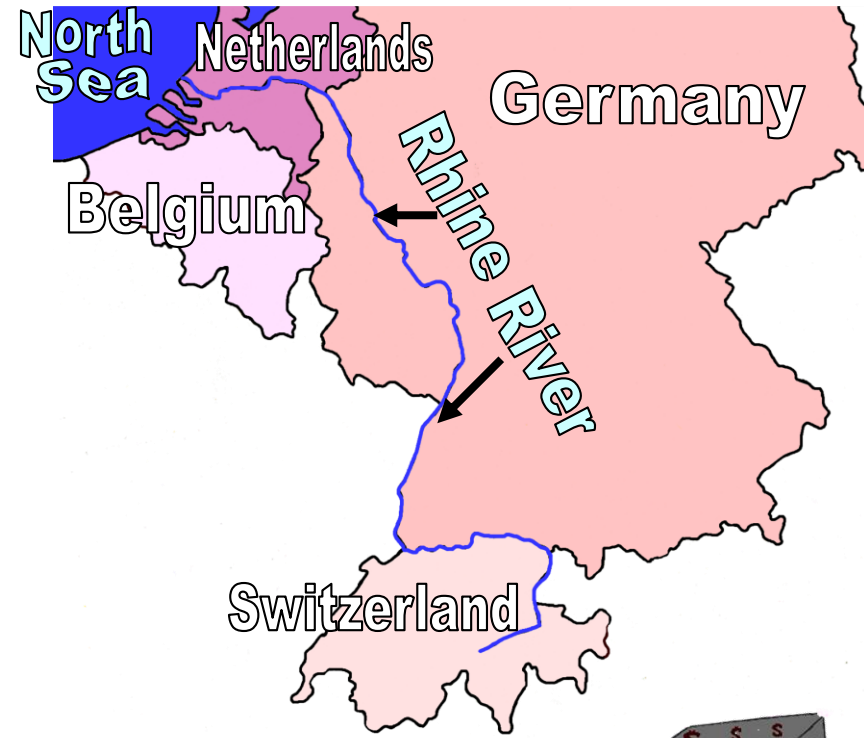


While the rest of his friends  
visit countries they know,  
Mickey wonders where HE should go.  
The Microstates are the places he picks,  
with five principalities and small republics.  
He'll then finish up in the Vatican City—  
To miss that for sure would have been a pity!  
Andorra's the largest of all of these.  
It's found way up high in the Pyrenees.  
Mickey then travels to small Liechtenstein,  
far up in the Alps, near the start of the Rhine.  
He flies out to Malta, an isle in the sea.  
It's not all that far off from Italy.  
Next is fine Monaco, where he sees a casino.  
Then the old old Republic of San Marino.  
And lastly he visits St. Peter's, so tall,  
in Vatican City, the smallest of all.



: जबकि उसके बाकी दोस्त उन देशों की यात्रा करें जो वे जानते हैं, मिकी चमत्कार जहां वह जाना चाहिए ।

माइक्रोस्टेट्स वह स्थानों पर उठाता है, पांच रियासतों और छोटे गणराज्यों के साथ। वह तो वेटिकन सिटी में खत्म हो जाएगा- याद आती है कि यकीन के लिए एक दया होता! अंडोरा इन सभी का सबसे बड़ा है। यह पाइरेन्स में उच्च रास्ता मिल गया है । मिकी तो छोटे लिकटेंस्टीन के लिए यात्रा, आल्प्स में दूर तक, राइन की शुरुआत के पास । वह समुद्र में एक टापू माल्टा के लिए बाहर उड़ता है । यह सब है कि दूर इटली से नहीं है । इसके बाद मोनाको है, जहां वह एक कैसीनो देखता है । फिर पुराने, पुराने सैन मैरिनो गणराज्य और अंत में वह सेंट पीटर का दौरा, इतना लंबा, वेटिकन सिटी में, सभी में से सबसे छोटा।

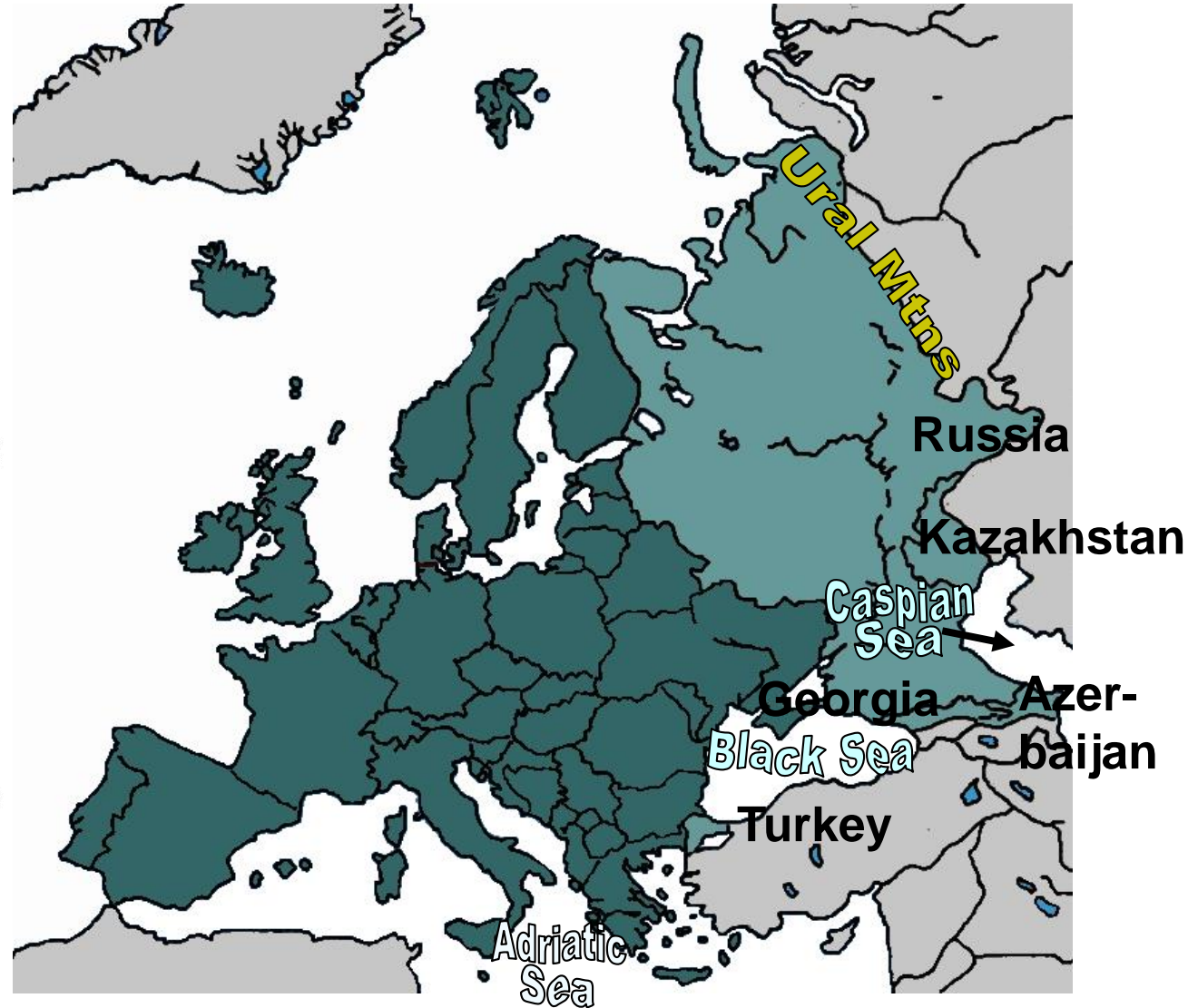




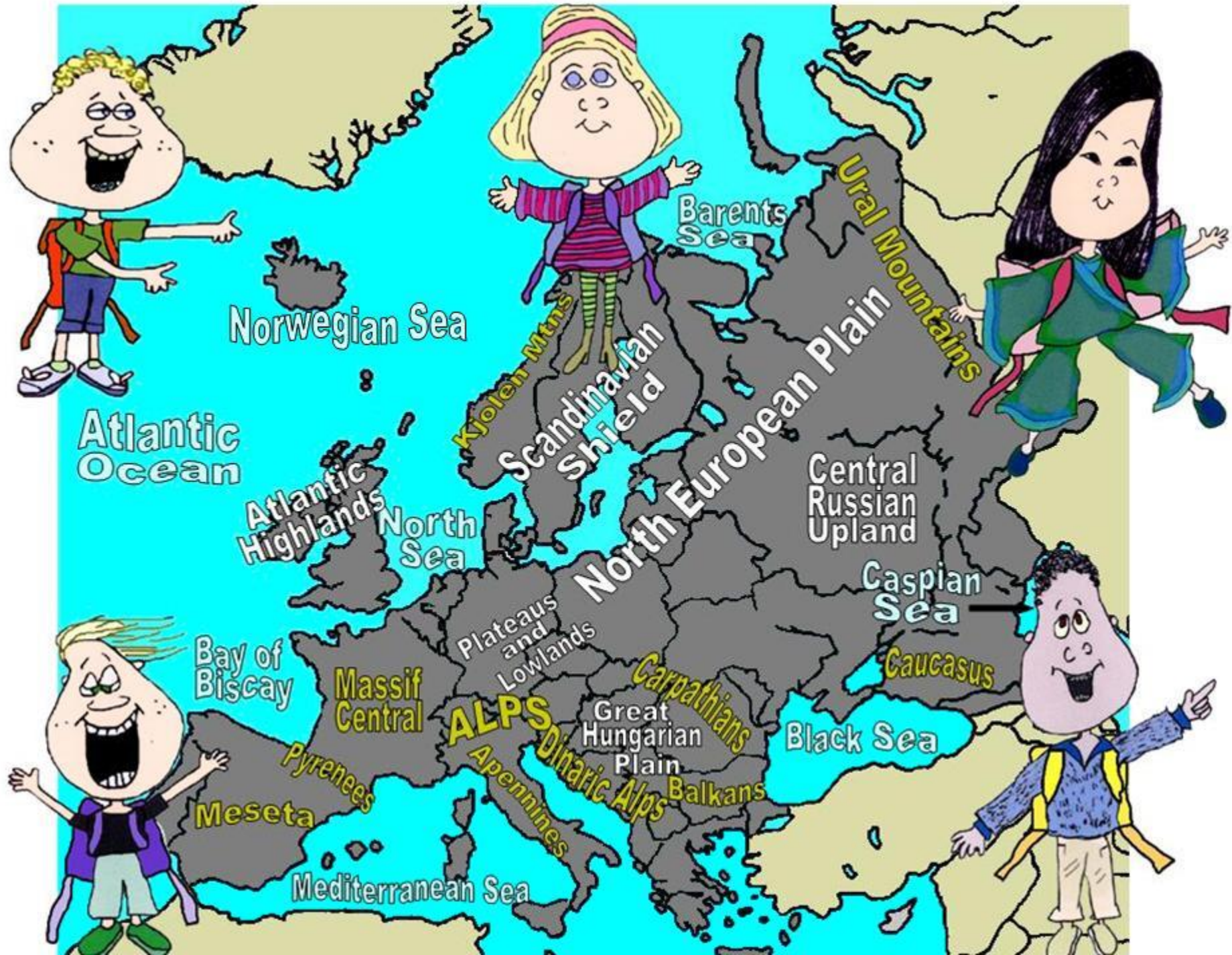
# Traipsing through the Transcontinental Countries with Tricia



# ट्रिसिया के साथ अंतरमहाद्वीपीय देशों के माध्यम से ट्रेपिंग











Through Europe we went, a splendid journey  
with Stevie, Wendy, and their friend, Ernie.  
And Tricia and Mickey had joined the three,  
between the Atlantic and Caspian Sea.




From huge, huge Russia to the Vatican City,  
they found many places both rugged and pretty.  
Like the Ural Mountains, so tall and vast  
that sit in the east and are hard to get past...  
Or the icy shores of the Barents Sea  
and triangular island of Sicily.



The five friends meet with back packs in hand  
to explore once again this incredible land.







यूरोप के माध्यम से हम चले गए, एक शानदार यात्रा स्टीव, वेंडी, और उनके दोस्त, एर्नी के साथ। और ट्रिसिया और मिकी तीनों में शामिल हो गए थे, अटलांटिक और कैस्पियन सागर के बीच। विशाल, विशाल रूस से वेटिकन सिटी के लिए, वे कई स्थानों पर दोनों बीहड़ और सुंदर पाया। यूराल पहाड़ों की तरह, इतना लंबा और विशालकि पूर्व में बैठते हैं और अतीत पाने के लिए कठिन हैं ... या बैरेंट्स सागर के बर्फले तट और सिसिली के त्रिकोणीय द्वीप। पांच दोस्तों के हाथ में वापस पैक के साथ मिलते है एक बार फिर इस अविश्वसनीय भूमि का पता लगाने के लिए।

